Eiken AG - Frontal gegen Mauer geprallt und schwer verletzt - Zeugenaufruf

Autor/Quelle: Kapo AG

Heute gegen Mittag prallte ein Automobilist innerorts frontal gegen eine Mauer. Er wurde schwer verletzt. Die Unfallursache ist unklar. Die Polizei sucht Augenzeugen.

In einem weissen Opel Mokka war der Automobilist am Dienstag, 23. Februar 2016, kurz nach elf Uhr auf der Laufenburgerstrasse in Richtung Dorfzentrum unterwegs. Bei der Einmündung in die Dorfstrasse fuhr das Auto geradeaus. Ohne Kollision mit anderen Fahrzeugen überquerte der Opel die Dorfstrasse und prallte frontal gegen die dortige Stützmauer. Der 58-jährige Schweizer am Steuer zog sich schwere Kopfverletzungen zu. Ein Rettungshelikopter flog ihn ins Kantonsspital Aarau. Am Auto entstand Totalschaden.

Die Unfallursache ist noch unklar. Die Staatsanwaltschaft Rheinfelden-Laufenburg hat eine Untersuchung eröffnet und beim Lenker vorsorglich eine Blut- und Urinprobe angeordnet. Die Kantonspolizei in Frick (Telefon 062 871 13 33) sucht Augenzeugen, die den Unfall beobachtet haben oder Angaben über die Fahrweise des Opel machen können.

Für die Tatbestandsaufnahme sowie für die Bergungsarbeiten musste die Kantonspolizei die betroffenen Strassen sperren. Diese Massnahme dauert noch an. Die Feuerwehr leitet den Verkehr örtlich um.

https://www.ag.ch/de/weiteres/aktuelles/medienportal/medienmitteilung_kapo/medienmitteilungen_kapo/medienmitteilungen_kapo_details_50242.jsp

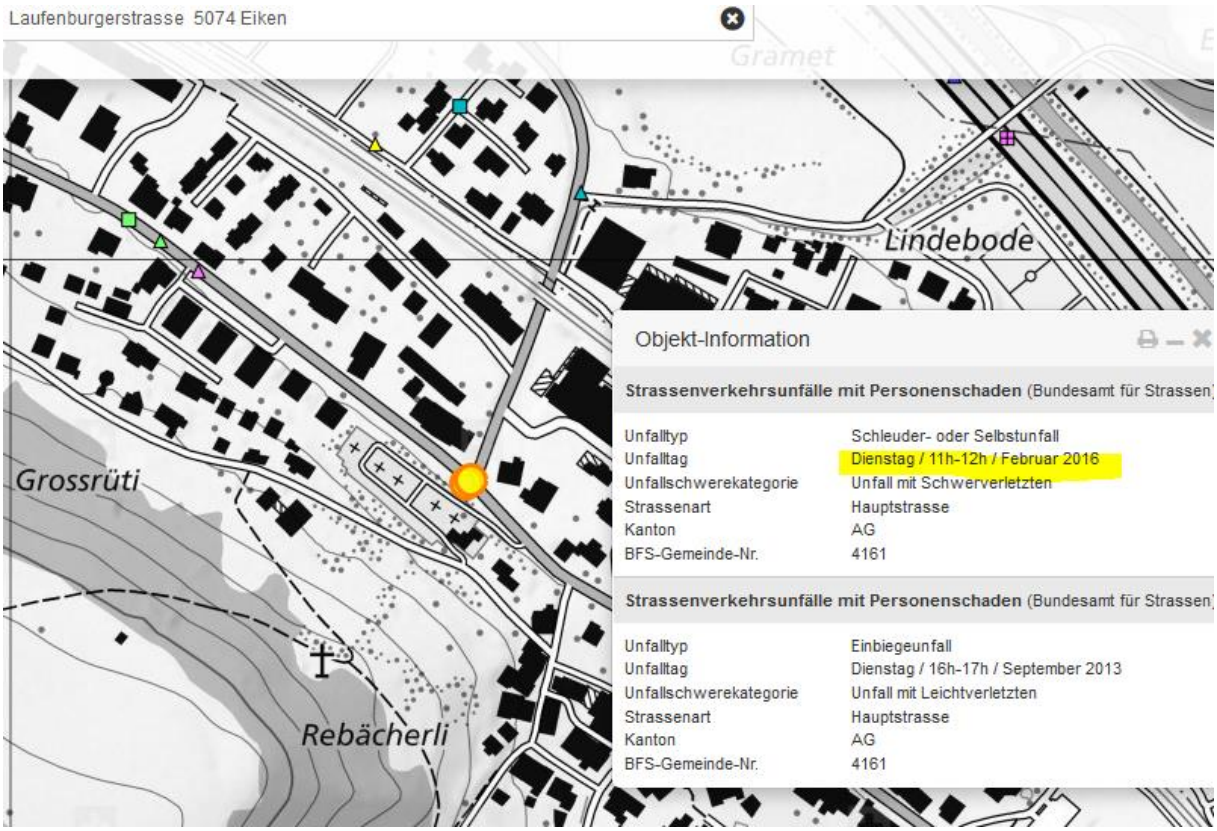
Laufenburgerstrasse 5074 Eiken
Lindebode
Grossrüti
Rebächerli
Objekt-Information
Strassenverkehrsunfälle mit Personenschaden (Bundesamt für Strassen)
Unfalltyp Schleuder- oder Selbstunfall
Unfalltag Dienstag / 11h-12h / Februar 2016
Unfallschwerekategorie Unfall mit Schwerverletzten
Strassenart Hauptstrasse
Kanton AG
BFS-Gemeinde-Nr. 4161
Strassenverkehrsunfälle mit Personenschaden (Bundesamt für Strassen)
Unfalltyp Einbiegeunfall
Unfalltag Dienstag / 16h-17h / September 2013
Unfallschwerekategorie Unfall mit Leichtverletzten
Strassenart Hauptstrasse
Kanton AG
BFS-Gemeinde-Nr. 4161

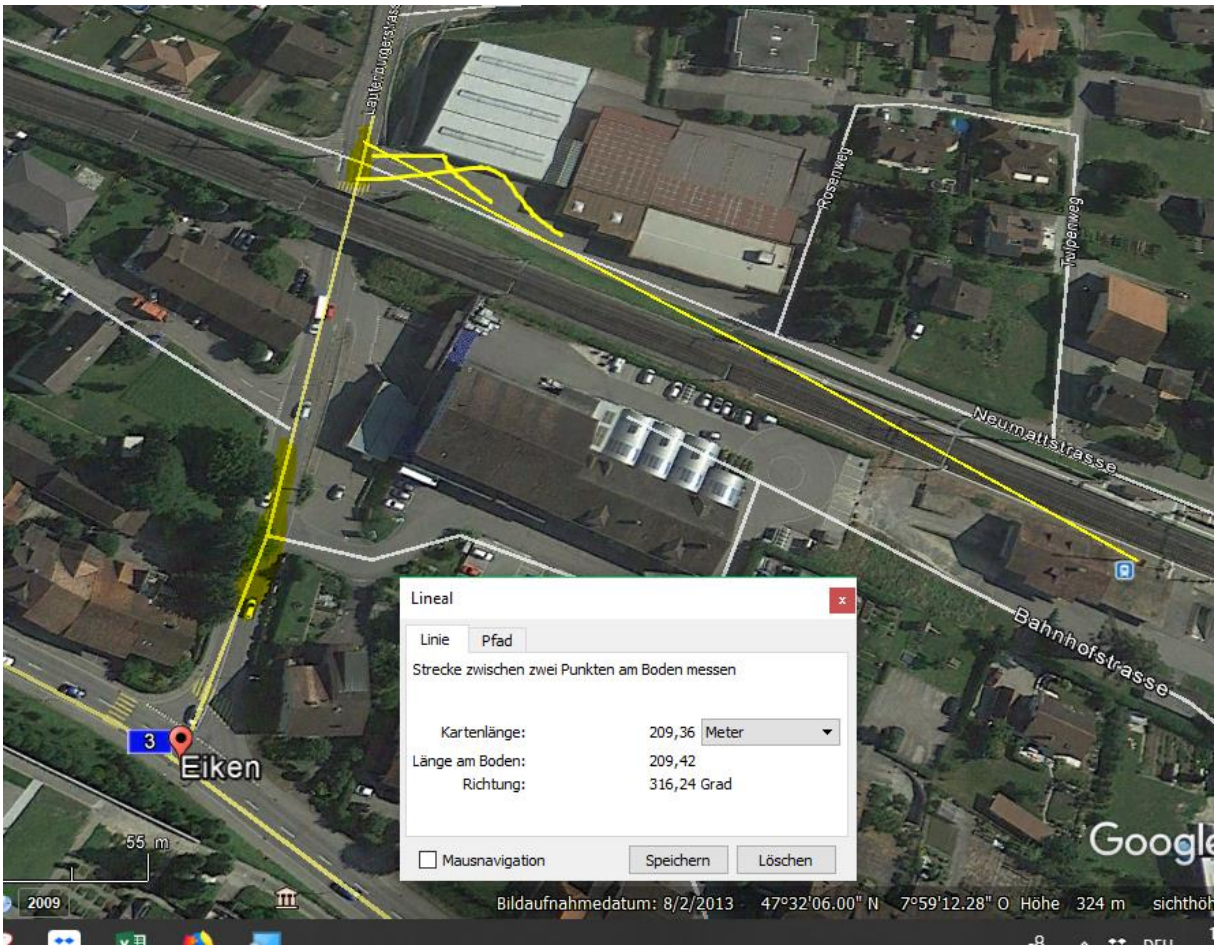
Rosenweg
Neumattstrasse
Bahnhofstrasse
Eiken
55 m
Lineal
Linie
Pfad
Strecke zwischen zwei Punkten am Boden messen
Kartenlänge: 209,36 Meter
Länge am Boden: 209,42
Richtung: 316,24 Grad
Mausnavigation
Speichern
Löschen
2009
Bildaufnahmedatum: 8/2/2013 47°32'06.00" N 7°59'12.28" O Höhe 324 m

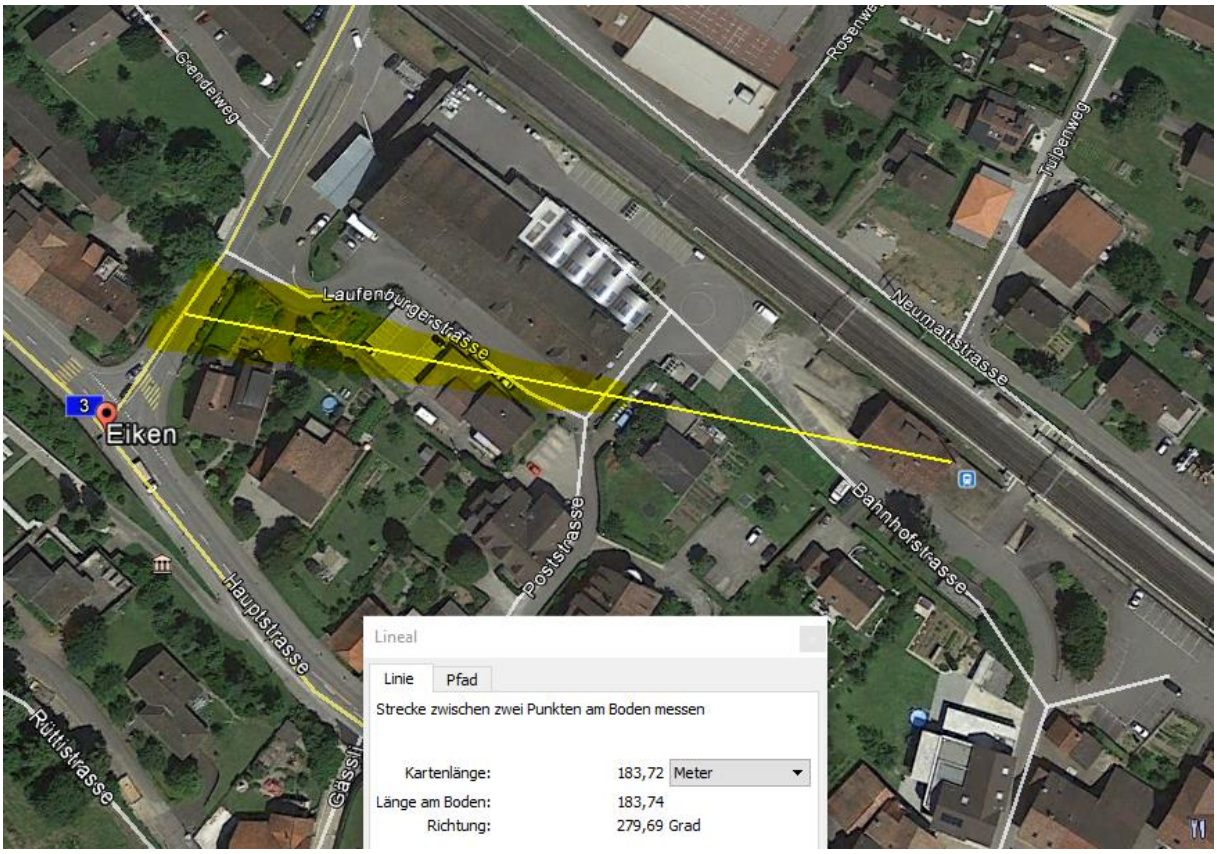

Sender steht hoch, bestrahlt vermutlich eine grössere Strecke.

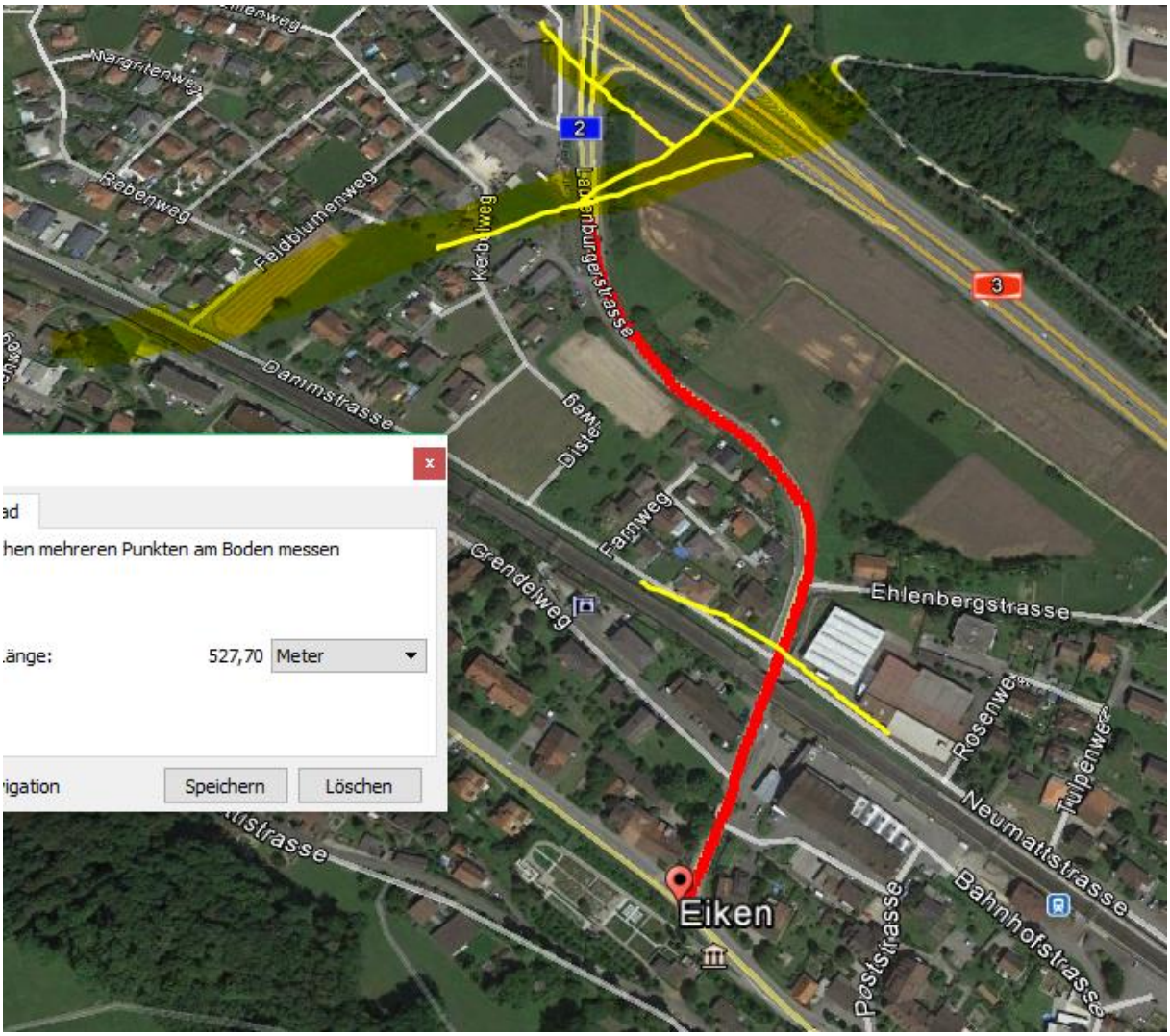

SBB-Transportleitung: 150 m

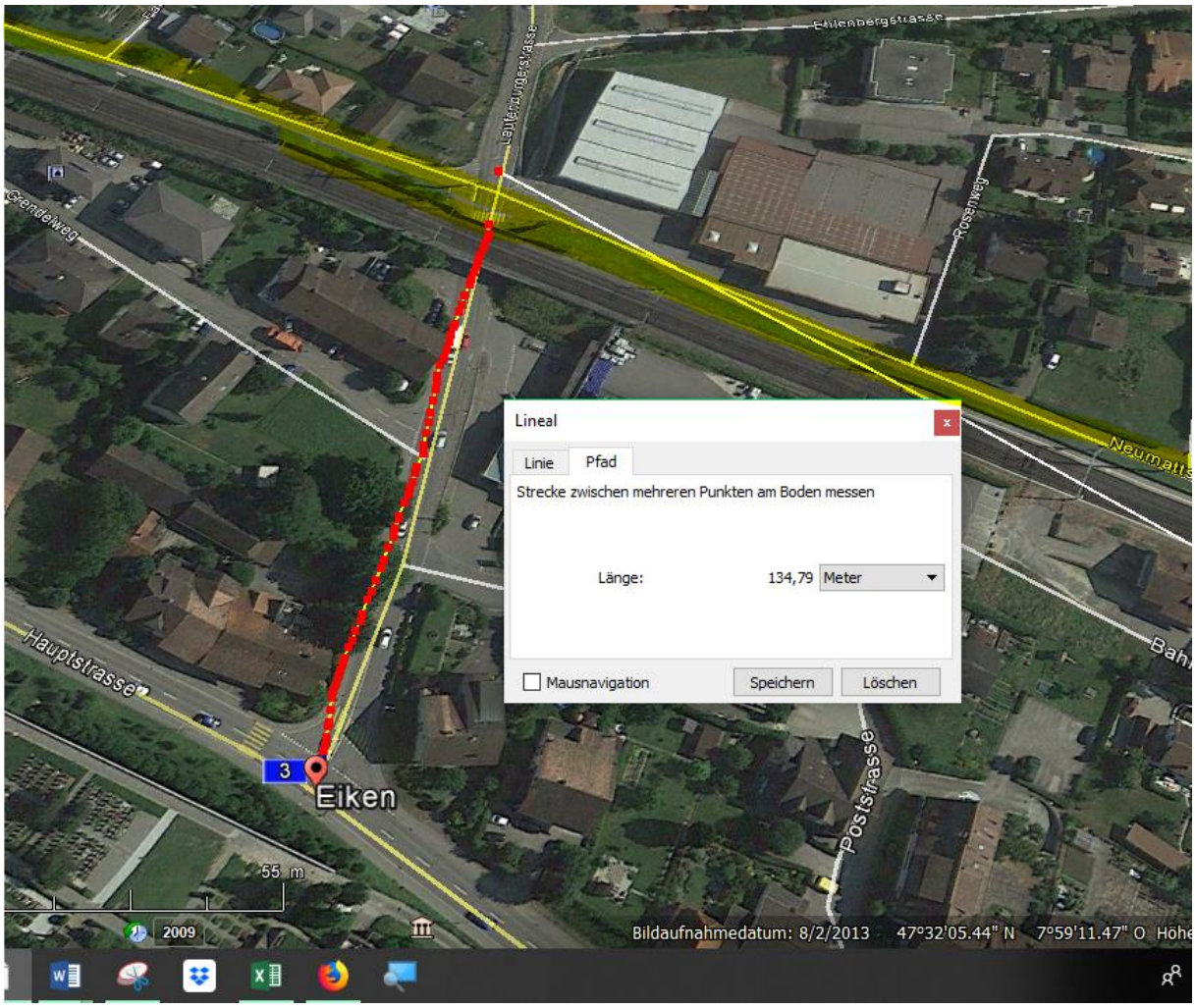
Lineal
Linie
Pfad
Strecke zwischen mehreren Punkten am Boden messen
Länge:
134,79
Meter
Mausnavigation
Speichern
Löschen
Eiken
Hauptstrasse
Poststrasse
Rosenweg
Grendelweg
Lautenburgerstrasse
55 m
2009
Bildaufnahmedatum: 8/2/2013
47°32'05.44" N
7°59'11.47" O

348
Eilex
Gramet
316
331
Eiken

Eiken AG - Frontal gegen Mauer geprallt - Zeugenaufruf

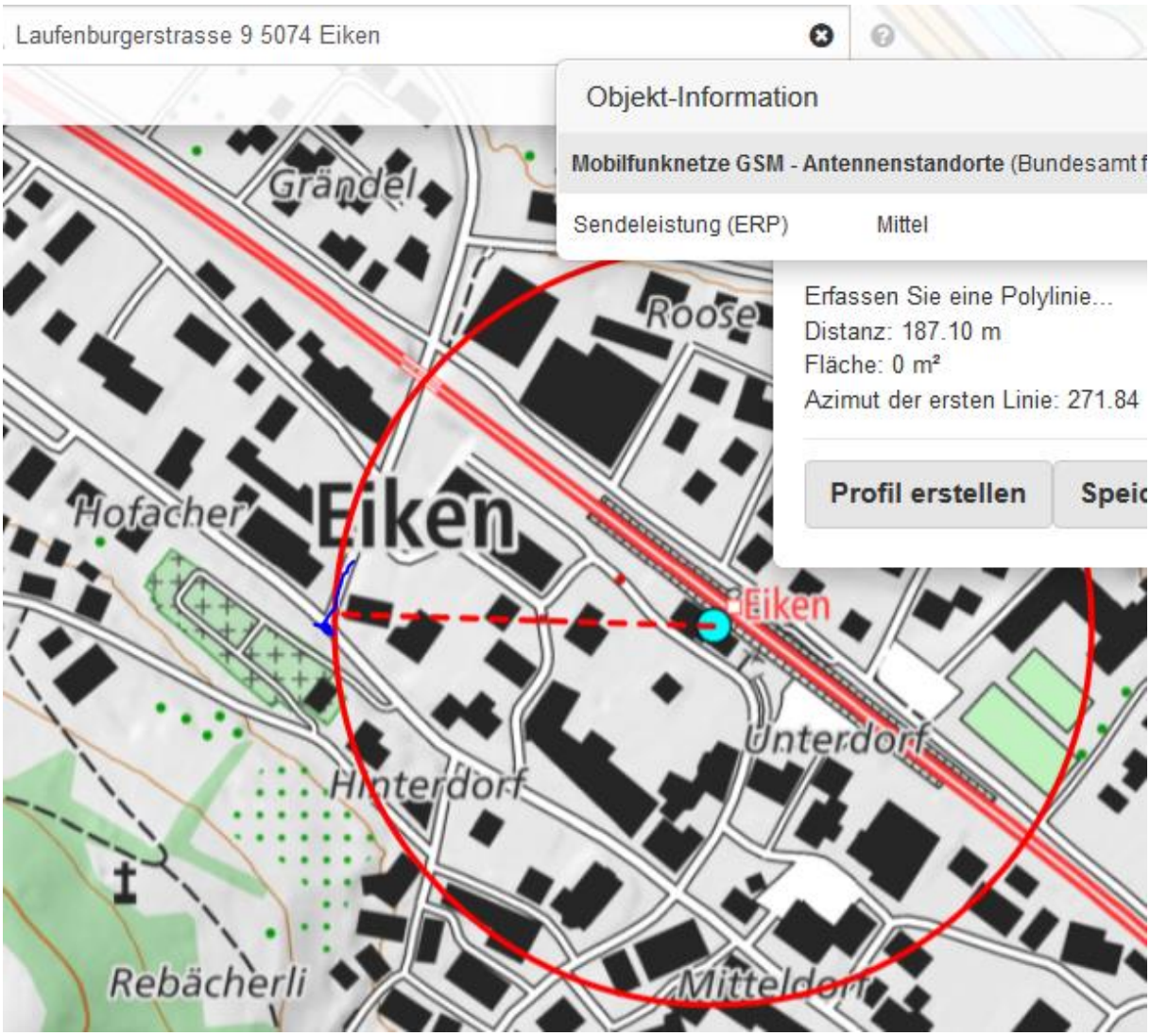
Laufenburgerstrasse 9 5074 Eiken
Objekt-Information
Mobilfunknetze GSM - Antennenstandorte (Bundesamt f
Sendeleistung (ERP)
Mittel
Erfassen Sie eine Polylinie...
Distanz: 187.10 m
Fläche: 0 m²
Azimut der ersten Linie: 271.84
Profil erstellen
Speic
Grändel
Roose
Hofacher
Eiken
Eiken
Unterdorf
Hinterdorf
Rebächerli
Mitteldorf